

## REGLAS DEL CAMINO

- Favor no fumar, comer o beber a bordo del Trolley.
- Los asientos al frente tienen prioridad para personas mayores e incapacitadas.
- Se requiere el pasaje exacto.
- Se permiten Animales Certificado que ayudan a personas incapacitadas.
- Los animales domésticos pequeños deben llevarse en una jaula.
- Favor de no tirar basura.
- Cuando salga lleve todos sus efectos personales.
- Las bicicletas van en el soporte para aparcar bicicletas, no dentro del Trolley

## the Interurban TROLLEY


## LÍNEA AZUL NORTH POINTE

### DESTINO

Downtown Elkhart  
 Maple Lane Apartments  
 Menards on Windsor  
 North Lake Apartments  
 North Pointe Mall/K-mart  
 Wal-Mart - CR 6  
 Martin's/Goodwill - CR 4



## MÁS INFORMACIÓN



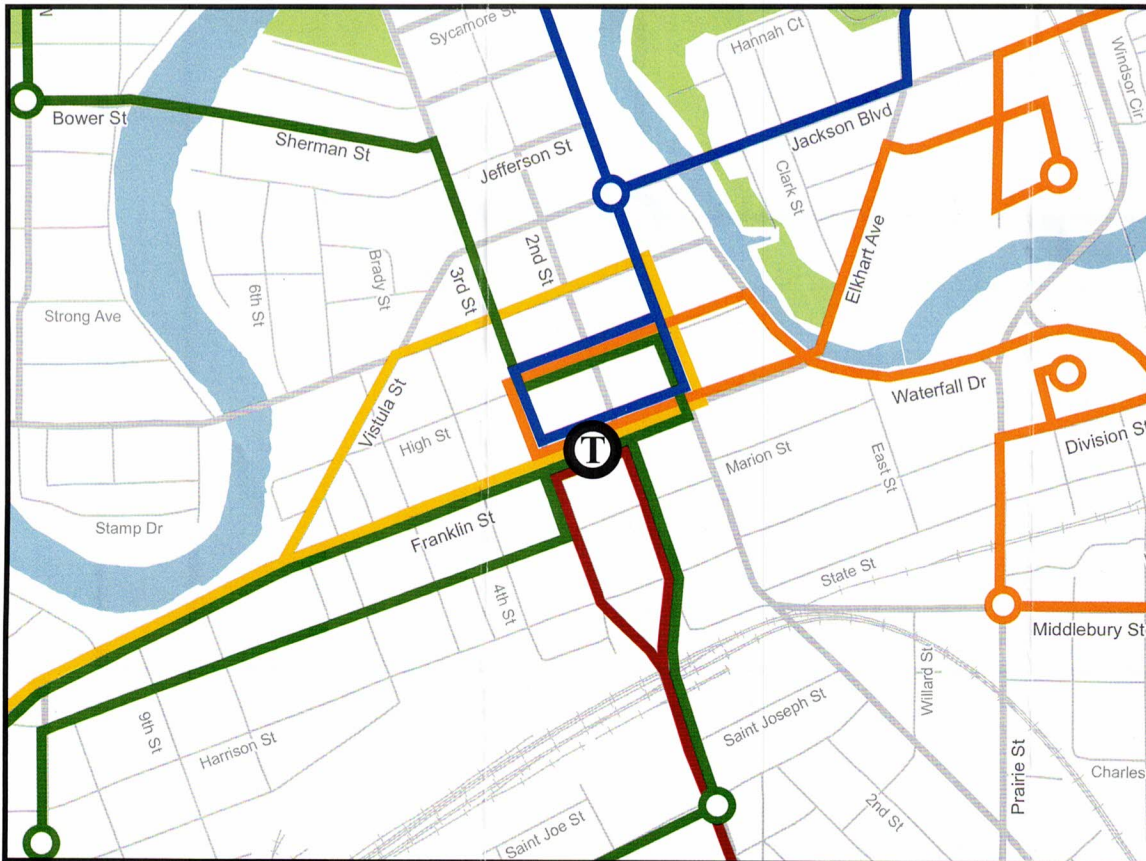
Teléfono gratuito  
 24 horas/7 días por semana.  
 (574) 674-4094  
[www.interurbantrolley.com](http://www.interurbantrolley.com)  
 Teléfono de Texto (TTY)  
 711 ó 1-800-743-3333



Exploración con su teléfono para encontrar las direcciones de tránsito a través de Google Transit, o puede visitar nuestra página web.  
[www.macoq.com](http://www.macoq.com)

Michiana Area Council of Governments  
 227 W. Jefferson Blvd., Rm. 1120  
 South Bend, IN 46601

## Rutas Centro de Elkhart

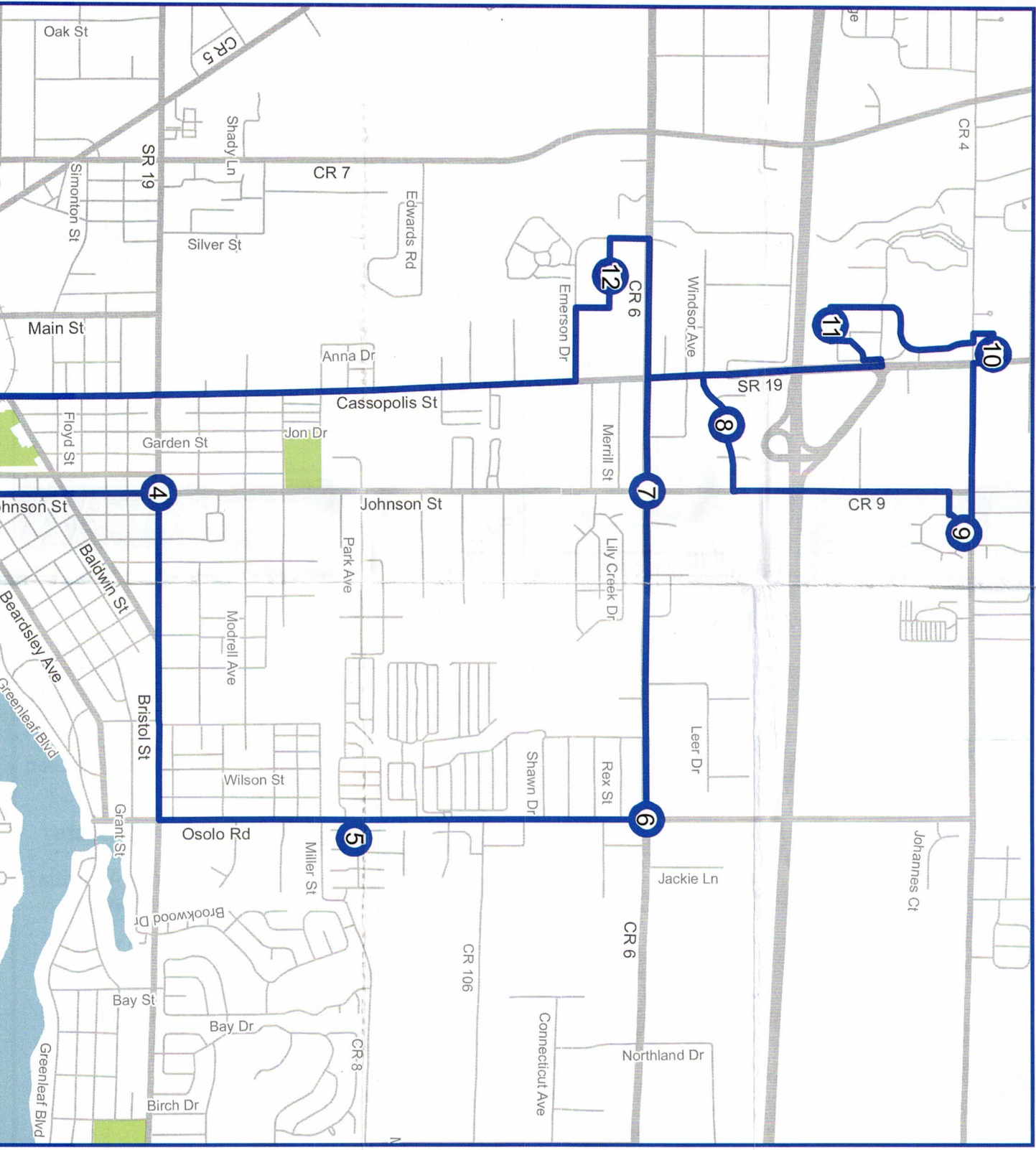


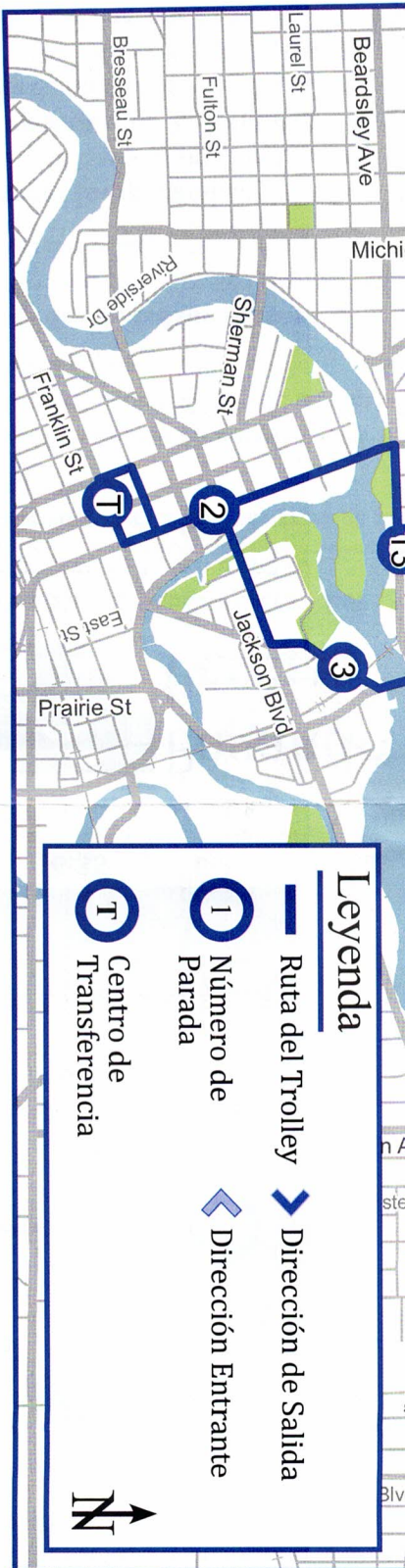
### Leyenda

- Línea Roja Elkhart/Goshen
- Línea Azul North Pointe
- Línea Amarilla Bittersweet
- Línea Verde Oeste
- Línea Naranja Este
- Ⓣ Centro de Transferencia



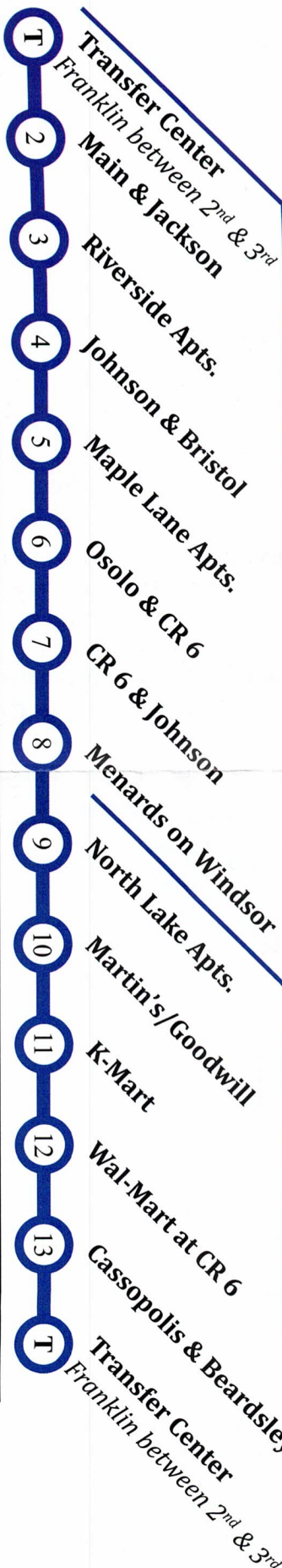
# LÍNEA AZUL NORTH





### Dirección de Salida

### Dirección Entrante




AM	5:00	5:05	5:07	5:12	5:15	5:20	5:22	5:25	5:27	5:30	5:35	5:46	5:50	5:55
6:00	6:05	6:07	6:12	6:15	6:20	6:22	6:25	6:27	6:30	6:35	6:46	6:50	6:55	7:00
7:00	7:05	7:07	7:12	7:15	7:20	7:22	7:25	7:27	7:30	7:35	7:46	7:50	7:55	8:00
8:00	8:05	8:07	8:12	8:15	8:20	8:22	8:25	8:27	8:30	8:35	8:46	8:50	8:55	9:00
9:00	9:05	9:07	9:12	9:15	9:20	9:22	9:25	9:27	9:30	9:35	9:46	9:50	9:55	10:00
10:00	10:05	10:07	10:12	10:15	10:20	10:22	10:25	10:27	10:30	10:35	10:46	10:50	10:55	11:00
11:00	11:05	11:07	11:12	11:15	11:20	11:22	11:25	11:27	11:30	11:35	11:46	11:50	11:55	12:00
12:00	12:05	12:07	12:12	12:15	12:20	12:22	12:25	12:27	12:30	12:35	12:46	12:50	12:55	1:00
1:00	1:05	1:07	1:12	1:15	1:20	1:22	1:25	1:27	1:30	1:35	1:46	1:50	1:55	2:00
2:00	2:05	2:07	2:12	2:15	2:20	2:22	2:25	2:27	2:30	2:35	2:46	2:50	2:55	3:00
3:00	3:05	3:07	3:12	3:15	3:20	3:22	3:25	3:27	3:30	3:35	3:46	3:50	3:55	4:00
4:00	4:05	4:07	4:12	4:15	4:20	4:22	4:25	4:27	4:30	4:35	4:46	4:50	4:55	5:00
5:00	5:05	5:07	5:12	5:15	5:20	5:22	5:25	5:27	5:30	5:35	5:46	5:50	5:55	6:00
6:00	6:05	6:07	6:12	6:15	6:20	6:22	6:25	6:27	6:30	6:35	6:46	6:50	6:55	7:00

PM

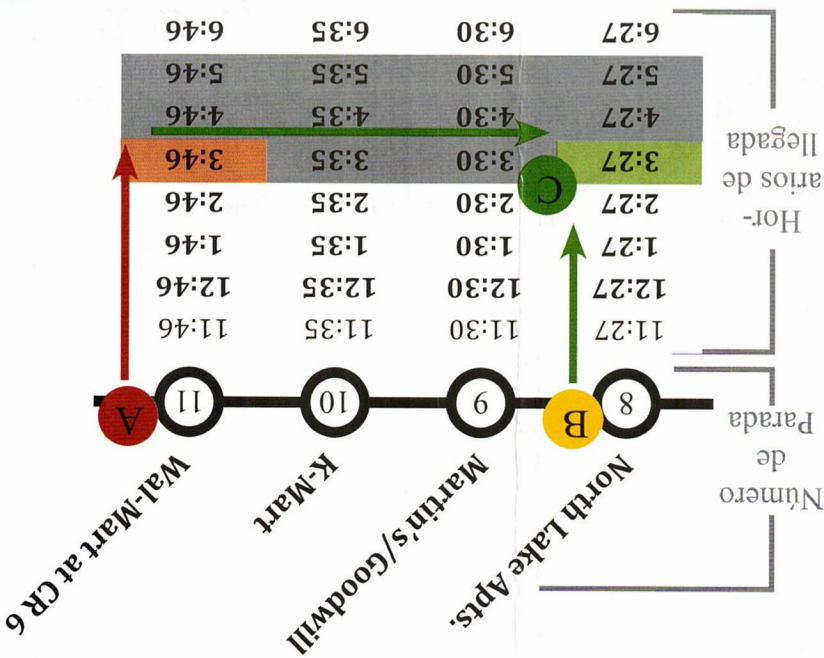
Notas: Sombreadas son las horas pico de servicio. Servicio de los sábados comienza 6am-7pm - **Tiempo en caja sólo M-F** AM- normal tipo / PM - **negrita**

# Usando el Programa



El Trolley viaja de Lunes a Sábado excluyendo los principales días festivos (Día de Año Nuevo, Día Conmemorativo, Día de Independencia, Día del Trabajo, Día de Gracias y Día de Navidad).

Mire el programa de muestra abajo. Al tope del programa están las ubicaciones de paradas a lo largo de la ruta. Esto le dará una idea general de la hora de llegada del Trolley a las ubicaciones a lo largo del camino. Asegúrese de estar en la parada 5 a 10 minutos antes si es posible.



**A** Ubique el número de parada más cercano a su destino y, en la columna debajo de ella, busque la hora más cercana a cuando usted quisiera llegar. Ejemplo: A usted le gustaría llegar a la estación la Wal-Mart en CR 6 alrededor de las 4:00.

**B** Luego ubique el número de parada más cercano a donde usted estará abordando el Trolley. Ejemplo: Usted abordaría el Trolley en la North Lake Apts.

**C** Igualando la hora correspondiente en su columna de abordaje a la de su columna de destino, usted puede estimar cuando esperar el Trolley en su ubicación de abordaje. Ejemplo: Tomando el Trolley a las 3:27 en la North Lake Apts usted llegará a la Estación la Wal-Mart a las 3:46.



# Tomando el Trolley

Usted puede tomar el Trolley en las paradas listadas en el folleto. El Trolley parará en estas ubicaciones o en una intersección de cuatro vías con acceso seguro del peatón a lo largo de la ruta. Favor hacer señas cuando el Trolley se acerca para que el conductor sepa que usted desea abordar. (Nota: El Trolley solo para en la US 33 en paradas designadas, debido a las condiciones del tráfico.)

# Viajando en el Trolley

Tenga listo el pasaje exacto cuando usted aborda. La caja de pasajes acepta monedas y billetes de a dólar. Si necesita una transferencia, asegúrese de pediría cuando usted aborda el Trolley. Tome su asiento tan rápida y seguramente como pueda. Todos los Trolleys están equipados con elevador; si usted usa silla de ruedas, entonces debe usar el elevador. El conductor lo ayudará a abordar y asegurar la silla de ruedas. Los viajeros ambulatorios o viajeros cuya silla de ruedas pesa más de 600 libras no deben usar el elevador. Para los ciclistas, las bicicletas van en el soporte para aparcar bicicletas de tras del Trolley. Si el soporte ha alcanzado su capacidad, entonces usted debe esperar el próximo Trolley (las bicicletas no son permitidas en el Trolley).

# Bajándose del Trolley

Antes de acercarse a su destino, hale la cuerda de solicitar parada, por las ventanas. El timbre le informa al conductor que pare en la próxima ubicación disponible. Favor salir tan rápida y seguramente como sea posible. Si usted está en una silla de ruedas, el conductor parará y lo ayudará a salir del Trolley. Los ciclistas deben de recordarle al conductor que ellos necesitan remover su bicicleta de la rejilla de soporte.



# Pagando Pasajes

Se requiere el pasaje exacto – Los conductores no tienen cambio. Pasaje Regular: \$1.00 por persona por un viaje de ida.

**Niños de 5 años o menores:** Gratis cuando van acompañados de un adulto que paga el pasaje.

**Pasaje de Ciudadano Mayor (65+):** Puede viajar por ½ pasaje durante horas de baja densidad. Pueden viajar por ½ pasaje durante horas de baja densidad con identificación y una tarjeta de Medicare o Trolley Handi-Card. Para obtener una solicitud de Handi-Card contacte MACOG al (574) 674-8894.

**Horas de Baja Densidad**  
 5:00 am - 7:00 am  
 11:00 am - 3:00 pm  
 6:00 pm - 7:00 pm